
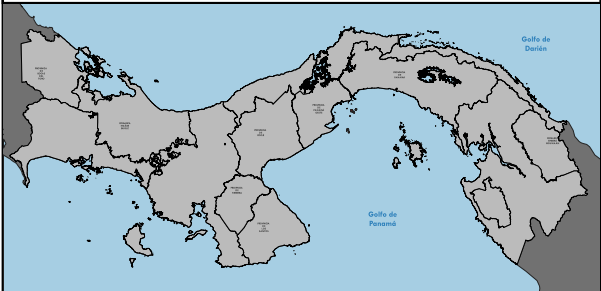





Localización Regional





Simbología Temática

Susceptibilidad a Incendios



Simbología Base

División Política

- Límite de Distritos (Oficial)
- Límite de Corregimientos (Oficial)
- - Límite Administrativo Marítimo

Asentamientos Humanos


- Área Poblada
- Localidades

Fecha de Elaboración: 19/11/2023

Fuente: Elaborado por el Consorcio a partir del método multivariado para la determinación de la susceptibilidad a incendios.


Sistema de Proyección: WGS 84 UTM ZONA 17
Proyección: Transversa de Mercator

Escala numérica: 1:115000
Escala Gráfica:



Plan Local de Ordenamiento Territorial del Distrito de Taboga

CARACTERIZACIÓN DEL RIESGO



NORTE